



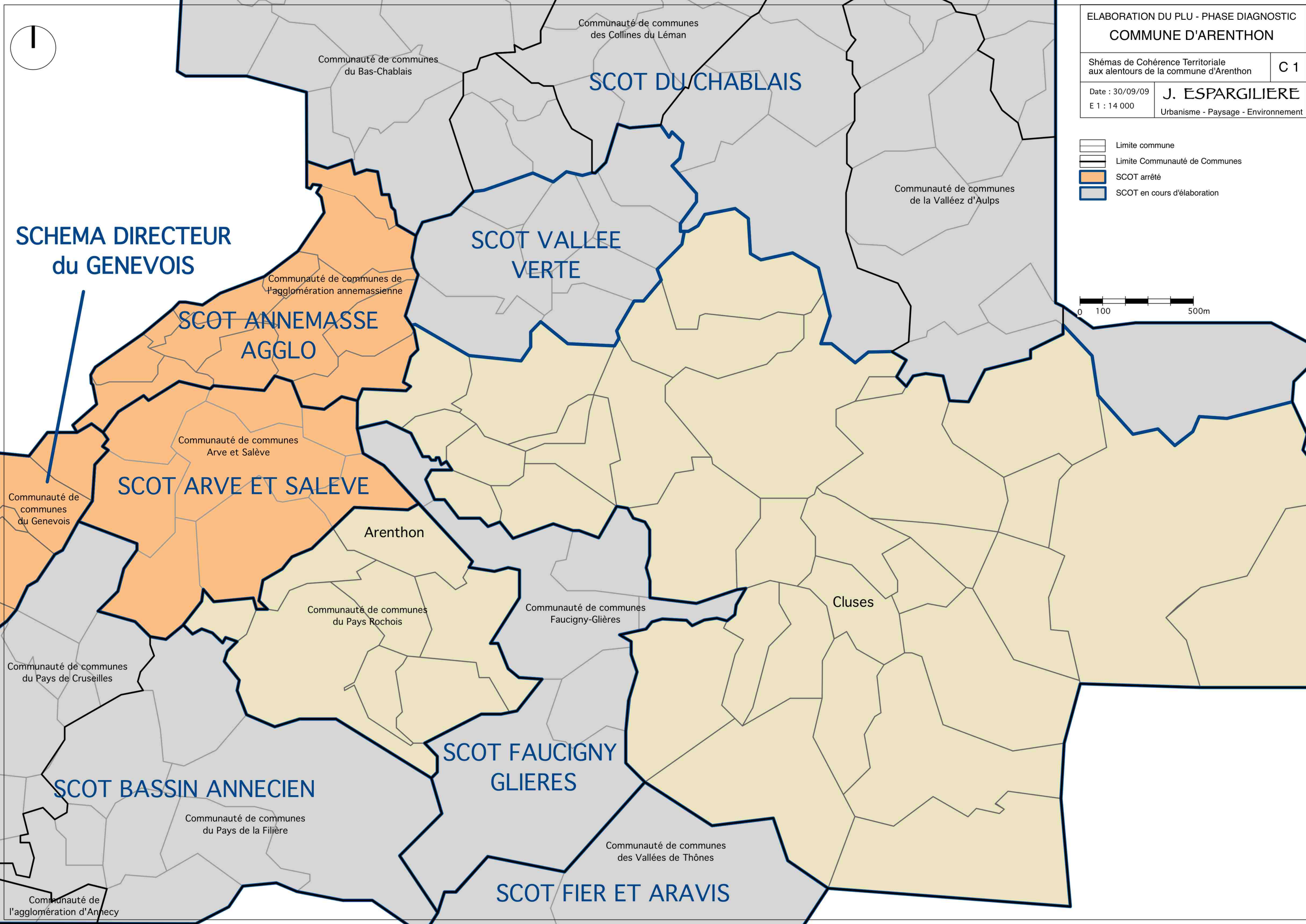


ELABORATION DU PLU - PHASE DIAGNOSTIC
COMMUNE D'ARENTHON

Shémas de Cohérence Territoriale
 aux alentours de la commune d'Arenthon **C 1**

Date : 30/09/09 **J. ESPARGILIERE**
 E 1 : 14 000 Urbanisme - Paysage - Environnement

-  Limite commune
-  Limite Communauté de Communes
-  SCOT arrêté
-  SCOT en cours d'élaboration



**SCHEMA DIRECTEUR
 du GENEVOIS**

SCOT DU CHABLAIS

**SCOT VALLEE
 VERTE**

**SCOT ANNEMASSE
 AGGLO**

SCOT ARVE ET SALEVE

**SCOT FAUCIGNY
 GLIERES**

SCOT BASSIN ANNECIEN

SCOT FIER ET ARAVIS

Arenthon

Cluses

Communauté de communes
 du Pays Rochois

Communauté de communes
 Faucigny-Glières

Communauté de communes
 Arve et Salève

Communauté de
 communes
 du Genevois

Communauté de communes
 du Pays de Cruseilles

Communauté de communes
 du Pays de la Filère

Communauté de communes
 des Vallées de Thônes

Communauté de
 l'agglomération d'Anecy

Communauté de communes
 du Bas-Chablais

Communauté de communes
 des Collines du Léman

Communauté de communes
 de la Vallée d'Aulps

Communauté de communes de
 l'agglomération annemassienne